


COMISIÓN DE DESARROLLO DEL AGUA



MINUTA

Ciudad Obregón, Sonora, siendo las 10:00 horas del día martes 20 de diciembre del 2022, se dio inicio a la reunión de trabajo de la Comisión de Desarrollo del Agua en Sala de regidores de este H. Ayuntamiento de Cajeme, para analizar el siguiente orden del día:

1. Lista de asistencia.
2. Exposición de la Situación actual de los pozos del Municipio de Cajeme; por parte de la Dirección técnica de Oomapas de Cajeme.
3. Asuntos generales.
4. Clausura de la Sesión.

1.- Lista de asistencia.

Una vez pasada lista de presentes y encontrándose reunido el quórum legal, con la asistencia de los regidores integrantes de la Comisión de Desarrollo del Agua Reg. Raul Fernando Salas Valenzuela, Reg. Francisco Joel Mercado Mercado, Reg. Matilde Lemus Fierros, Reg. Octavio Cesar Quintero Valenzuela, Reg. Gilberto Valdivia Merino, Reg. Pedro Chávez Becerra, Reg. Enriqueta Rodríguez Medina, Reg. Norma Yazmin Valenzuela Contreras y Reg. Luis Enrique Bueno Villegas Presidente, Secretario y vocales respectivamente; así mismo estuvieron presentes el Lic. Manuel Enríquez M, Gerente de Proyectos del Oomapas de Cajeme; Acto seguido se procedió a exponer el segundo punto de la orden del día:


2.- Exposición de la Situación actual de los pozos del Municipio de Cajeme; por parte de la Dirección técnica de Oomapas de Cajeme.

Se realizó la exposición por parte de los directivos del Oomapas de Cajeme


Pozos de Agua subterránea en Ciudad Obregón

Pozos Urbanos (Cd. Obregón)

# POZO	NOMBRE	LOCALIDAD	CAPACIDAD INSTALADA (LPS)	Explotación Real (LPS)
1	Casa Blanca	Cd. Obregón	110	85
2	Poniente	Cd. Obregón	100	50
3	Taiwanés	Cd. Obregón	40	35




Pozo Casa Blanca



Pozo Poniente



Pozo Taiwanés



OFICINA DE REGISTROS
CD. OBREGÓN, SON.

MINUTA

3.- Asuntos generales.

ACUERDOS DE LA COMISIÓN.

Acuerdo 1) Se acordó solicitar al Oomapasc de Cajeme, la ubicación de todos los pozos clausurados del Municipio de Cajeme con sus coordenadas.

Acuerdo 2) Se acordó solicitar al Oomapasc de Cajeme, los motivos de clausura y quien los clausuró los pozos del Municipio de Cajeme

Acuerdo 3) Se acordó solicitar al Oomapasc de Cajeme, un informe que indique en caso de reubicación de los pozos cancelados en los acuerdos 1 y 2 de esta minuta.


Acuerdo 4) Se acordó solicitar al Oomapasc de Cajeme, un informe que indique si la Conagua tiene conocimiento de la cancelación o clausura de dichos pozos.


Acuerdo 5) Se acordó solicitar al Oomapasc de Cajeme, una breve descripción técnica del Estatus en el que se encuentran los pozos del Municipio de Cajeme.

4.-Clausura de la reunión.

No habiendo otro asunto que tratar se da por concluida la presente reunión y por cerrada la presente minuta de trabajo, siendo las 11:00 horas del mismo día, previa lectura y ratificación de la misma de conformidad por todos los que en ella asistieron e intervinieron, firmando al margen y al calce para su debida constancia y validez; los integrantes de la

COMISIÓN DE DESARROLLO DEL AGUA


REG. RAUL FERNANDO VALENZUELA SALAS
PRESIDENTE


REG. FRANCISCO JOEL MERCADO MERCADO
SECRETARIO

VOCALES


REG. OCTAVIO CESAR QUINTERO VALENZUELA.


REG. MATILDE LEMUS FIERROS.


REG. GILBERTO VALDIVIA MERINO.


REG. PEDRO CHAVEZ BECERRA.


REG. ENRIQUETA RODRÍGUEZ MEDINA.


REG. LUIS ENRIQUE BUENO VILLEGAS.


REG. NORMA YAZMIN VALENZUELA CONTRERAS



CD. OBREGON, SON. A 16 DE DICIEMBRE DEL 2022

INVITADOS E INTEGRANTES DE LA COMISIÓN
PRESENTE.-

CONVOCATORIA.

COMISIÓN DE DESARROLLO DEL AGUA

Por este medio se le convoca a participar a la sesión de trabajo de la **Comisión de desarrollo del Agua**; la cual se realizará el día **martes 20 de diciembre** del presente año, en punto de las **10:00 hrs.** en la **sala de regidores** de este H. Ayuntamiento de Cajeme, para llevar a cabo el siguiente:

ORDEN DEL DÍA

1. Lista de asistencia.
2. Exposición de la situación actual de los pozos del Municipio de Cajeme; por parte de la Dirección técnica del Oomapas de Cajeme.
3. Asuntos generales
4. Clausura de la sesión.



Agradecemos de antemano su puntual asistencia, solicitando su presencia 15 minutos antes de la hora señalada.


ATENTAMENTE.

REG. RAUL FERNANDO SALAS VALENZUELA
PRESIDENTE DE LA COMISIÓN DE DESARROLLO DEL AGUA



OFICINA DE REGIDORES
CD. OBREGON, SON.






OOMAPAS DE CAJEME

ORGANISMO OPERADOR MUNICIPAL DE AGUA POTABLE, ALCANTARILLADO Y SANEAMIENTO DE CAJEME


POZOS DEL MUNICIPIO DE CAJEME




Pozos de Agua subterránea en Ciudad Obregón

Pozos Urbanos (Cd. Obregón)


# POZO	NOMBRE	LOCALIDAD	CAPACIDAD INSTALADA (LPS)	Explotación Real (LPS)
1	Casa Blanca	Cd. Obregón	110	85
2	Poniente	Cd. Obregón	100	50
3	Taiwanes	Cd. Obregón	40	35



Pozo Casa Blanca





Pozo Poniente



Pozo Taiwanes

Pozos de Agua subterránea en Ciudad Obregón



Pozos de Agua subterránea en el área Suburbana y Rural


#Pozo	Comunidad	Producción (Lps)	#Pozo	Comunidad	Producción (Lps)
AGENCIA ESPERANZA			AGENCIA PUEBLO YAQUI		
1	ESPERANZA (San Luis)	20.00 Lps	1	PUEBLO YAQUI (Luis Cajeme)	37.00 Lps
2	ESPERANZA (Leandro Valle)	14.00 Lps	2	PUEBLO YAQUI (Pozo 3)	48.47 Lps
3	ESPERANZA (Col. Ejidal)	17.00 Lps	3	CAMPO 16	20.00 Lps
4	COCORIT	62.00 Lps	4	QUETCHEHUCCA + SONORA	39.00 Lps
5	PUENTE PICOS	5.00 Lps	5	CAMPO 47	7.50 Lps
6	BUENA VISTA	15.00 Lps	6	MORELOS 1	10.29 Lps
AGENCIA PROVIDENCIA			AGENCIA MARTE R. GOMEZ		
1	SEVERO GIRON	38.61 Lps	1	YUCURIBAMPO	5.88 Lps
2	PORTON	12.77 Lps	2	TESOPOBAMPO	8.04 Lps
3	TINAJERA	8.48 Lps	3	CENTAURO DEL NORTE	5.17 Lps
4	CAMPO 28	5.26 Lps	4	FCO. VILLA + DIAZ ORDAZ	15.04 Lps
5	CAMPO 29	11.32 Lps	5	HENEQUEN	6.80 Lps
6	ARENERAS	5.45 Lps	6	M R GOMEZ Pozo 3	50.00 Lps
7	CAMPO 5	59.08 Lps	7	LADRILLERACANAL ALTO	6.78 Lps
TOTAL PRODUCCIÓN RURAL POR MEDIO DE 26 POZOS =			533.95 LPS		

85% del Agua potable en el
área Suburbana y Rural proviene de pozos.

POZOS EN OPERACIÓN EN EL MUNICIPIO DE CAJEME

SIMBOLOGÍA


- POZO
- COMISARIA_PUEBLO_YAQUI
- COMISARIA_PROVIDENCIA
- COMISARIA_MRG_TOBARITO
- COMISARIA_ESPERANZA
- CIUDAD_OBREGON
- COMISARIA_COCORIT



REBOMBEO EN EL MUNICIPIO DE CAJEME

SIMBOLOGÍA


- REBOMBEO
- COMISARIA_PUEBLO_YAQUI
- COMISARIA_PROVIDENCIA
- COMISARIA_MRG_TOBARITO
- COMISARIA_ESPERANZA
- CIUDAD_OBREGON
- COMISARIA_COCORIT



TOMAS SUPERFICIALES EN EL MUNICIPIO DE CAJEME

SIMBOLOGÍA


- TOMA_SUP_
- COMISARIA_PUEBLO_YAQUI
- COMISARIA_PROVIDENCIA
- COMISARIA_MRG_TOBARITO
- COMISARIA_ESPERANZA
- CIUDAD_OBREGON
- COMISARIA_COCORIT



POZOS EN OPERACIÓN EN CIUDAD OBREGÓN

SIMBOLOGÍA


- POZO
- COMISARIA_PUEBLO_YAQUI
- COMISARIA_PROVIDENCIA
- COMISARIA_MRG_TOBARITO
- COMISARIA_ESPERANZA
- CIUDAD_OBREGON
- COMISARIA_COCCORIT



REBOMBEO EN CIUDAD OBREGÓN

SIMBOLOGÍA

- REBOMBEO
- COMISARIA_PUEBLO_YAQUI
- COMISARIA_PROVIDENCIA
- COMISARIA_MRG_TOBARITO
- COMISARIA_ESPERANZA
- CIUDAD_OBREGON
- COMISARIA_COCORIT




TOMAS SUPERFICIALES EN CIUDAD OBREGÓN

SIMBOLOGÍA

- TOMA_SUP_
- COMISARIA_PUEBLO_YAQUI
- COMISARIA_PROVIDENCIA
- COMISARIA_MRG_TOBARITO
- COMISARIA_ESPERANZA
- CIUDAD_OBREGON
- COMISARIA_COCORIT





OOMAPAS

DE CAJEME

ORGANISMO OPERADOR MUNICIPAL DE AGUA POTABLE, ALCANTARILLADO Y SANEAMIENTO DE CAJEME

¡Gracias por su atención!



01-ENERO-23
RBY

DEPENDENCIA:
SECRETARIA

SECCIÓN:

COORDINACION DE REGIDORES

NÚMERO DE OFICIO:

CAR/1728/01/2023

ASUNTO:

El que se indica

ACUERDOS DE LA COMISION

CIUDAD OBREGÓN, SONORA A:

Cd obregón a 04 de enero de 2023

LIC. LUIS MIGUEL CASTRO ACOSTA
DIRECTOR GENERAL OOMAPAS DE OBREGÓN SONORA
H. AYUNTAMIENTO DE CAJEME
PRESENTE. -

Por este conducto le saludo y al mismo tiempo como Presidente de esta Comisión de Desarrollo del Agua, me permito informarle, que de acuerdo a la sesión de esta comisión celebrada el día martes 20 de diciembre del 2022, se llevaron a cabo los siguientes acuerdos:

Acuerdo 1) Se acordó solicitar al Oomapasc de Cajeme, la ubicación de todos los pozos clausurados del Municipio de Cajeme con sus coordenadas.

Acuerdo 2) Se acordó solicitar al Oomapasc de Cajeme, los motivos de clausura y quien clausuró los pozos del Municipio de Cajeme.

Acuerdo 3) Se acordó solicitar al Oomapas de Cajeme, un informe que indique en caso de reubicación de los pozos cancelados en los acuerdos 1 y 2 de esta minuta.

Acuerdo 4) Se acordó solicitar al Oomapasc de Cajeme, un informe que indique si la Conagua tiene conocimiento de la cancelación o clausura de dichos pozos.

Acuerdo 5) Se acordó solicitar al Oomapasc de Cajeme, una breve descripción técnica del Estatus en el que se encuentran los pozos del Municipio de Cajeme.

Por lo anterior se le hace llegar copia de la minuta de fecha señalada, para el cumplimiento de cada uno de los acuerdos establecidos por esta comisión.

Se le informa que estos acuerdos fueron realizados mediante esta comisión y con fundamento a los artículos 6, apartado A, 8, de la Constitución Política de los Estados Unidos Mexicanos, 22, fracción IV, 117, 118, 120 y demás relativos, de la Ley de Transparencia y Acceso a la Información Pública del Estado de Sonora, 58, segunda parte, 68 y 69 fracción III, de la Ley de Gobierno y Administración Municipal.

Sin otro asunto en particular, quedo a sus órdenes para cualquier aclaración ó comentario que considere pertinente.

ATENTAMENTE.

REG. RAUL FERNANDO SALAS VALENZUELA.
PRESIDENTE DE LA COMISIÓN DE DESARROLLO DEL AGUA.
H. AYUNTAMIENTO DE CAJEME
ADMINISTRACIÓN 2021-2024.



OFICINA DE REGIDORES
CD OBREGON SON



DOCUMENTO OFICIAL H. AYUNTAMIENTO DE CAJEME