


# COMISION DE DESARROLLO URBANO, OBRAS PÚBLICAS, ASENTAMIENTOS HUMANOS Y PRESERVACION ECOLOGICA.



## MINUTA

OFICINA DE REGIDORES  
CD. OBREGON, SON.

Ciudad Obregón, Sonora, siendo las 12:00 horas del día jueves 01 de diciembre del 2022, se dio inicio a la reunión de trabajo de la Comisión de Desarrollo Urbano, Obras Públicas, Asentamientos Humanos y Preservación Ecológica, en Sala de regidores de este H. Ayuntamiento de Cajeme, para analizar el siguiente orden del día:

1. Lista de asistencia.
2. Análisis, discusión y en su caso aprobación sobre la propuesta de regularización de los predios en las que se encuentran algunas escuelas del Municipio.
3. Asuntos generales.
4. Clausura de la sesión.

### 1.- Lista de asistencia.

Una vez pasada lista de presentes y encontrándose reunido el quórum legal, con la asistencia de los regidores integrantes de la comisión: Reg. Anabel Acosta Islas, Reg. Luis Enrique Bueno Villegas, Reg. Manuel Alejandro Monge Badachi, Reg. Raul Fernando Salas Valenzuela, Reg. Jackeline Ramos Barba, Presidenta, Secretario y vocales respectivamente, así mismo estuvieron como invitados: Auxiliar Jurídico de Sindicatura Municipal, Lic. Carlos Gabriel Felix Corona, subdirector Administrativo de Sindicatura Municipal.

Acto seguido, se procedió a seguir con el siguiente punto del orden del día:

### 2. Análisis, discusión y en su caso aprobación sobre la propuesta de regularización de los predios en las que se encuentran algunas escuelas del Municipio.

Según oficio No.643/2022 del 12 de octubre de 2022, oficio emitido por el Secretario de Educación, Dr. Aarón Aurelio Grajeda Bustamante, donde hace del conocimiento al Presidente Municipal que la Secretaría de Educación y Cultura, que se emprendió el "Programa Patrimonio Escolar Seguro", cuya finalidad es contar con la certeza jurídica de cada inmueble destinado a servicios educativos de nivel básico en la entidad.

Por lo que solicitan que los 56 inmuebles que en un en su momento fueron donados a la Secretaría Educación y Cultura, por el Ayuntamiento de Cajeme, no se concretaron las descripciones debidas, y solicitó sean ahora donados a Servicios Educativos del Estado de Sonora, Organismo Público Descentralizado, para estar en posibilidades de acceder a los programas de "La escuela es nuestra" y a su vez estar en condiciones de celebrar firma de convenio de colaboración.

Es por ello que solicitan se modifiquen los acuerdos de cabildo de dichas donaciones, para con ello estar en posibilidades de llevar a cabo los programas, obras de mejoramiento que permitan los alumnos desarrollar sus habilidades y conocimientos.

Se enlistó los inmuebles que habían sido donados a favor de la Secretaría de Educación, por lo que es de suma importancia se modifique la donación que en su momento se hizo en favor de la Secretaría de Educación y Cultura, ya que actualmente están solicitando se celebre la donación en favor de Servicios Educativos del Estado de Sonora de los siguientes inmuebles, mismos que en una primera etapa fueron revisados por Sindicatura de la del Ayuntamiento de Cajeme; los cuales se describen en el dictamen adjunto a la presente minuta.

Tomando como base el artículo 143 del Reglamento Interior del H. Ayuntamiento de Cajeme, y una vez analizada la información, Se llego al siguiente acuerdo:



# COMISION DE DESARROLLO URBANO, OBRAS PÚBLICAS, ASENTAMIENTOS HUMANOS Y PRESERVACION ECOLOGICA.



## MINUTA

OFICINA DE REGIDORES  
CD. OBREGON, SON.

Acuerdo 1) Esta Comisión de Desarrollo Urbano, Obras Públicas, Asentamientos Humanos y Preservación Ecológica, puso a consideración la propuesta de modificación de los 12 inmuebles que en su momento fueron donados a la Secretaría Educación y Cultura, por el Ayuntamiento de Cajeme. Para que sean destinados a **Servicios Educativos del Estado de Sonora** ; Aprobándose por unanimidad de los presentes: **Reg. Anabel Acosta Islas**, **Reg. Luis Enrique Bueno Villegas**, **Reg. Manuel Alejandro Monge Badachi**, **Reg. Raul Fernando Salas Valenzuela**, **Reg. Jackeline Ramos Barba**, Presidenta, Secretario y vocales respectivamente; Por lo que se acordó emitir el dictamen correspondiente a la Secretaría del Ayuntamiento, para que se incluya en la próxima Sesión de Cabildo (Ordinaria o Extraordinaria).

### 3.Asuntos generales.

No hubo.


### 4.-Clausura de la reunión.

No habiendo otro asunto que tratar se da por concluida la presente reunión y por cerrada la presente minuta de trabajo, siendo las 13:00 horas del mismo día, previa lectura y ratificación de la misma de conformidad por todos los que en ella asistieron e intervinieron, firmando al margen y al calce para su debida constancia y validez; los integrantes de la

## COMISION DE DESARROLLO URBANO, OBRAS PÚBLICAS, ASENTAMIENTOS HUMANOS Y PRESERVACION ECOLOGICA.

  
REG. ANABEL ACOSTA ISLAS.

PRESIDENTA.

  
REG. LUIS ENRIQUE BUENO VILLEGAS

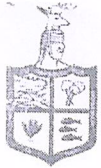
SECRETARIO

VOCALES

  
REG. MANUEL ALEJANDRO MONGE BADACHI.

  
REG. JACKELINE RAMOS BARBA

  
REG. RAUL FERNANDO SALAS VALENZUELA



**CAJEME**  
ADMINISTRACIÓN MUNICIPAL 2021-2024

VISIÓN DE FUTURO 

CD. OBREGON, SON. A 29 DE NOVIEMBRE DEL 2022

**COMISIÓN DESARROLLO URBANO, OBRAS PÚBLICAS,  
ASENTAMIENTOS HUMANOS Y PRESERVACION ECOLOGICA**

INVITADOS E INTEGRANTES DE LA COMISION  
H. AYUNTAMIENTO DE CAJEME.  
PRESENTE.-

**CONVOCATORIA.**

Por este medio se le convoca a participar a la sesión de trabajo de la Comisión; la cual se realizará el día **jueves 01 de diciembre** del presente año, en punto de las **12:00 hrs.** en sala de **regidores** de este H. Ayuntamiento de Cajeme, para llevar a cabo el siguiente:

**ORDEN DEL DÍA**

1. Lista de asistencia.
2. Análisis, discusión y en su caso aprobación sobre la propuesta de regularización de los predios en las que se encuentran algunas escuelas del Municipio.
3. Asuntos generales.
4. clausura de la sesión.


Agradecemos de antemano su puntual asistencia, solicitando su presencia 15 minutos antes de la hora señalada.

  
**REG. ANABEL ACOSTA ISLAS**

**PRESIDENTA DE LA COMISIÓN DESARROLLO URBANO, OBRAS PÚBLICAS,  
ASENTAMIENTOS HUMANOS Y PRESERVACION ECOLOGICA.**



OFICINA DE REGIDORES  
CD. OBREGON, SON.











**DEPENDENCIA:**  
SINDICATURA MUNICIPAL

**SECCIÓN:**  
DESPACHO DEL SINDICO

**NÚMERO DE OFICIO:**  
SM/1644/2022

**ASUNTO:**  
EL QUE SE INDICA

**DR. AARON AURELIO GRAGEDA BUSTAMANTE**  
**SECRETARIO DE EDUCACIÓN DEL ESTADO DE SONORA**  
**PRESENTE. -**

**CIUDAD OBREGÓN, SONORA A:**  
17 de noviembre del 2022

Por medio del presente le envío un cordial saludo, al mismo tiempo me permito dar respuesta a su oficio No. 643/2022, en el cual solicita la regularización de predios en las que se encuentran las escuelas del Municipio.

Por lo cual le informo que se está llevando a cabo el proceso de regularización de inmuebles entre los cuales, en una primera etapa, se realizaron las verificaciones físicas de los predios y se recabo la información necesaria para efectuar su petición, se anexa al presente los predios que fueron donados y que actualmente se regularizarán a favor de Servicios Educativos del Gobierno del Estado.

1	Escuela Secundaria Técnica Estatal Núm. 13
2	Escuela Primaria Escuadrón 201
3	Jardín de Niños Esthela Castro Verdugo
4	Escuela Nueva Creación Pioneros
5	Jardín de Niños Nueva Creación Los Pioneros
6	Escuela Ildegardo Bojórquez Bustamante
7	Jardín de niños Laura Eugenia Ochoa Robles
8	Jardín de Niños María del Carmen Llanes Noriega
9	Jardín de Niños Nueva Creación Esperanza Tiznado
10	Jardín de Niños Armida González Castro
11	Jardín de Niños Gloria Rodríguez Elizarraras
12	Escuela José Vasconcelos

Así mismo le informo que para poder realizar los trámites correspondientes ante Cabildo se le solicitó apoyo para que nos haga llegar el Decreto Creador de Organismo Descentralizado Servicios Educativos, esto con la finalidad de llevar el proceso respectivo ante el H. Ayuntamiento de Cajeme.

Sin mas por el momento, quedo de Usted, para cualquier duda o aclaración al respecto.

**ATENTAMENTE**


**C.P. JOSEFINA LEYVA GONZALEZ**  
**SÍNDICA MUNICIPAL DE CAJEME**



SINDICATURA MUNICIPAL  
AYUNTAMIENTO DE CAJEME







**CAJEME**  
GOBIERNO MUNICIPAL 2021-2024

COORDINACIÓN DE  
BIENES MUNICIPALES  
VISIÓN DE FUTURO

## ESCUELA SECUNDARIA TÉCNICA ESTATAL NÚM. 13

Donación a la Secretaría de Educación  
y Cultura en el Estado de Sonora según  
acta 51 acuerdo 209 de fecha 21 de  
junio de 1999, Superficie 10,105 m<sup>2</sup>

Superficie: 10,105.000 m<sup>2</sup>


Clave Catastral: 180301454001

Ubicación: Manzana 9, Lote 1


Ampliación Leandro Valle.

Dirección: Calle Carlos Fuentes Entre  
Boulevard Sor Juana Inés De La Cruz, y  
Calle Rubén Darío.


Fecha De Verificación: 12/07/2022



12 Jul. 2022 9:44:25 a. m.  
1336 Carlos Fuentes  
Leandro Valle  
Esperanza  
Sonora

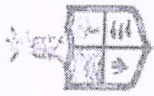


12 Jul. 2022 9:43:06 a. m.  
1336 Carlos Fuentes  
Leandro Valle  
Esperanza  
Sonora



12 Jul. 2022 9:43:34 a. m.  
1316 Miguel Hernández  
Leandro Valle  
Esperanza  
Sonora





**CAJEME**  
GOBIERNO MUNICIPAL 2021-2024

COORDINACIÓN DE  
BIENES MUNICIPALES  
VISION DE FUTURO

## ESCUELA PRIMARIA ESCUADRON 201

Donado a la Secretaría de Educación Pública en acta 6 acuerdo 24 de fecha 26 de noviembre de 1991, superficie 5,000 metros cuadrados –Gabino Barreda. (Escuela Primaria Federal)

Donado a la Secretaría de Educación Pública en acta 10 acuerdo 47 de fecha 9 de abril de 1992, superficie para ampliación de 2,000 metros cuadrados.


**Superficie:** 7,000.000 m<sup>2</sup>

**Clave Catastral:** 180008352002 **Ubicación:**


Manzana 25, Lote 1  
Col. Aves Del Castillo.

**Dirección:** Calle Golondrinas entre calle Vicente Padilla y Calle Cisne.

**Fecha de verificación:** 11/07/2022








**CAJEME**  
GOBIERNO MUNICIPAL 2021-2024

COORDINACIÓN DE  
BIENES MUNICIPALES  
VISIÓN DE FUTURO


# JARDÍN DE NIÑO ESTHELA CASTRO VERDUGO

Donado a la Secretaría de Educación y Cultura según Acta 20 acuerdo 85 fecha 26 de Febrero 2007, con superficie 5,103.26 metros cuadrados


Superficie: 5,103.26 m<sup>2</sup>  
Clave Catastral: 180013362001  
Ubicación: Manzana 3, Lote 1 Col. El Rodeo  
Dirección: Calle Turquesa entre Calle Las Palmas y Calle Silla.  
Fecha de verificación: 11/07/2022




11 Jul. 2022 10:38:55 a. m.  
8114 Turquesa  
El Rodeo  
Ciudad Obregon  
Sonora



11 Jul. 2022 10:39:05 a. m.  
8114 Turquesa  
El Rodeo  
Ciudad Obregon  
Sonora

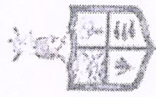


11 Jul. 2022 11:00:10 a. m.  
8114 Turquesa  
El Rodeo  
Ciudad Obregon  
Sonora



11 Jul. 2022 10:59:17 a. m.  
8114 Turquesa  
El Rodeo  
Ciudad Obregon  
Sonora





**CAJEME**  
GOBIERNO MUNICIPAL 2021-2024

COORDINACIÓN DE  
BIENES MUNICIPALES  
VISIÓN DE FUTURO

## ESCUELA NUEVA CREACIÓN

Donado a la Secretaría de Educación y Cultura del Gobierno del Estado de Sonora según Acta 61 acuerdo 347 fecha 27 de enero del 2006, con superficie de 10,590.90 metros cuadrados.

Superficie: 10,590.90 m<sup>2</sup>

Clave Catastral: 180027416001


Ubicación: Manzana 13, Lote 1

Col. Pioneros De Cajeme


Dirección: Calle Micaela Castelo

Limón Entre Calle Roberto Félix Pérez, Y Calle German pablos Márquez


Fecha de verificación: 12/07/2022




12 Jul. 2022 13:05:23 p. m.  
2926 Micaela Castelo Limón  
Ciudad Obregón  
Sonora



12 Jul. 2022 12:06:08 p. m.  
2926 Micaela Castelo Limón  
Ciudad Obregón  
Sonora



12 Jul. 2022 13:05:48 p. m.  
2926 José Encarnación Chávez López  
Ciudad Obregón  
Sonora



12 Jul. 2022 12:05:57 p. m.  
2926 José Encarnación Chávez López  
Ciudad Obregón  
Sonora





**CAJEME**  
GOBIERNO MUNICIPAL 2021-2024

COORDINACIÓN DE  
**BIENES MUNICIPALES**  
VISIÓN DE FUTURO

## JARDIN DE NIÑOS NUEVA CREACIÓN LOS PIONEROS

Donada a la Secretaría de Educación y Cultura del Gobierno del Estado de Sonora según acta 61 acuerdo 346 de fecha 27 de enero de 2006 con superficie 3,633.00 metros cuadrados

Superficie: 3,633.000 m<sup>2</sup>







Clave Catastral: 180027425001

Ubicación: Manzana 6, Lote 1


Col. Pioneros De Cajeme.

Dirección: Calle Luis Antillón Peñuñuri  
Entre Avenida Loma Alta Y Calle  
Eduardo López Armenta.

Fecha de verificación: 12/07/2022







**CAJEME**  
GOBIERNO MUNICIPAL 2021-2024

COORDINACIÓN DE  
BIENES MUNICIPALES  
VISIÓN DE FUTURO

## ESCUELA ILDEGARDO BOJORQUEZ BUSTAMANTE

Donado a la Secretaría de Fomento Educativo y Cultura del Gobierno del Estado según Acta 19 acuerdo 100 de fecha 21 de septiembre de 1989, con superficie de 6,604.90.

Superficie: 6,604.90 m<sup>2</sup>






Clave Catastral: 180016057001

Ubicación: Manzana 9

Col. Severo Girón

Dirección: Calle Emiliano Zapata entre Luis Donaldo Colosio (Calle Base) y Calle Providencia

Fecha de verificación: 13/07/2022







**CAJEME**  
GOBIERNO MUNICIPAL 2021 - 2024

# JARDÍN DE NIÑOS LAURA EUGENIA OCHOA ROBLES

Donado a la Secretaría de Educación y Cultura  
según Acta 51 acuerdo 209 fecha 21 de junio de  
1999, con superficie de 3,541.21 metros  
cuadrados

**Superficie:** 3,541.21 m<sup>2</sup>

**Clave Catastral:** 180021242002






**Ubicación:** Manzana 83, Lote 1

**Fracc.** Las Villas Sección Villa Alegre.

**Dirección:** Calle Huamantla Entre Calle Cerralvo y  
Calle Súchil

**Fecha de verificación:** 13 de Julio del 2022

COORDINACIÓN DE  
BIENES MUNICIPALES  
VISIÓN DE FUTURO







**CAJEME**  
GOBIERNO MUNICIPAL 2021-2024


# JARDIN DE NIÑOS MARIA DEL CARMEN LLANES NORIEGA

Donado a la Secretaría de Educación y Cultura del Gobierno del Estado según Acta 46 acuerdo 270 de fecha 28 de junio del 2005, superficie 5,697.13 metros cuadrados


Superficie: 5,697.130 m<sup>2</sup>  
Clave Catastral: 180003671001  
Ubicación: Manzana 38, Lote 1,  
Fracc. Los Ángeles II Etapa.  
Dirección: Avenida Hermosa Entre  
Calle La Misión y Calle Laguna

Fecha De Verificación: 13/07/2022


COORDINACIÓN DE  
BIENES MUNICIPALES  
VISIÓN DE FUTURO



13 Jul. 2022 10:38:06 a. m.  
45 Calle Guerrero  
Las Haciendas  
Ciudad Obregon  
Sonora




13 Jul. 2022 10:38:51 a. m.  
1905 Calle Laguna  
Los Angeles  
Ciudad Obregon  
Sonora




13 Jul. 2022 10:38:45 a. m.  
1905 Calle Laguna  
Los Angeles  
Ciudad Obregon  
Sonora



13 Jul. 2022 10:38:45 a. m.  
1905 Calle Laguna  
Los Angeles  
Ciudad Obregon  
Sonora




13 Jul. 2022 10:38:28 a. m.  
1905 Calle Laguna  
Los Angeles  
Ciudad Obregon  
Sonora



13 Jul. 2022 10:38:01 a. m.  
1905 Calle Laguna  
Los Angeles  
Ciudad Obregon  
Sonora





**CAJEME**  
GOBIERNO MUNICIPAL 2021-2024

COORDINACIÓN DE  
**BIENES MUNICIPALES**  
VISIÓN DE FUTURO

## JARDÍN DE NIÑOS NUEVA CREACIÓN

Donado a la Secretaría de Educación del Gobierno del Estado de Sonora, según la Acta 58 acuerdo 337 fecha 23 de diciembre del 2005, superficie 4,810.74 metros cuadrados

Superficie: 4,810.74 m<sup>2</sup>

Clave Catastral: 180008543002







Ubicación: Manzana 40, Lote 2

Profa. Esperanza Tiznado Meza.

Dirección: Calle Las Torres Entre

Calle Noche Buena y Calle Codorniz

Fecha de verificación: 11/07/2022









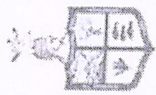
## JARDIN DE NIÑOS ARMIDA GONZALEZ CASTRO

Donado Secretaría de Educación y  
Cultura según Acta 20 acuerdo 86  
fecha 26 de febrero del 2007,  
superficie 4,129.265 metros  
cuadrados

Superficie: 4,129.265 m<sup>2</sup>  
Clave Catastral: 180016190001  
Ubicación: manzana 27, lote 1  
Frac. Villas Del Rey Sección Colonial  
Dirección: Calle De Las Cruzadas Entre  
Calle Capilla Real Este y Calle Almenar  
Fecha de verificación: 11/07/2022







**CAJEME**  
GOBIERNO MUNICIPAL 2021-2024

# JARDÍN DE NIÑOS GLORIA RODRIGUEZ ELIZARRARAS

Donado a la Secretaría de Educación  
y Cultura según Acta 19 acuerdo 80  
fecha 15 de febrero del 2007, con  
superficie 2,586.389 metros  
cuadrados.

**Superficie:** 2,586.389 m<sup>2</sup>

**Ubicación:** Manzana 9, Lote 18  
Fraccionamiento Los Encinos

**Clave Catastral:** 180008600012

**Dirección:** Calle Chihuahua Entre  
Calle Oyamel y Calle Coníferas

**Fecha de verificación:** 13/07/2022

COORDINACIÓN DE  
**BIENES MUNICIPALES**  
VISIÓN DE FUTURO





## ESCUELA JOSÉ VASCONCELOS

Donado a la Secretaría de Educación y Cultura del Estado de Sonora Acta 33 acuerdo 116 de fecha 26 de junio de 1996, con superficie de 8,992.388 metros cuadrados.

Superficie: 8992.388 m<sup>2</sup>







Clave Catastral: 180202357001

Ubicación: Manzana 82, Lote 1

Fraccionamiento Villa Bonita.

Dirección: Calle Paseo Tulipán Entre Calle Paseo De Las Flores Y Calle Paseo Del Campestre

Fecha de verificación: 12/07/2022





LIC. LUCY HAYDEE NAVARRO GALLEGOS.  
SECRETARIA DEL H. AYUNTAMIENTO DE CAJEME.  
PRESENTE. –

Con fundamento en el Artículo 49, fracciones X y XI del Reglamento Interior del H. Ayuntamiento de Cajeme, artículo 6, 65 Fracción V y 70 fracción I, de la Ley de Gobierno y Administración Municipal; Esta **Comisión de Desarrollo Urbano, Obras Públicas, Asentamientos Humanos y Preservación Ecológica**, tuvo a bien como así lo estipulan los artículos que anteceden el vigilar la integración en la forma y en los términos que señalan las disposiciones aplicables, para que esta se remita en tiempo a Cabildo, por lo que se desarrolló el siguiente:

**“DICTAMEN PARA SU APROBACIÓN EN SU CASO DE LA PROPUESTA DE MODIFICACIÓN DE LOS 12 INMUEBLES QUE EN SU MOMENTO FUERON DONADOS A LA SECRETARÍA EDUCACIÓN Y CULTURA, POR EL AYUNTAMIENTO DE CAJEME. PARA QUE SEAN DESTINADOS A SERVICIOS EDUCATIVOS DEL ESTADO DE SONORA”**

**CONSIDERANDOS.**

Según oficio **No.643/2022** del 12 de octubre de 2022, oficio emitido por el Secretario de Educación, **Dr. Aarón Aurelio Grajeda Bustamante**, donde hace del conocimiento al Presidente Municipal que la Secretaría de Educación y Cultura, que se emprendió el **“Programa Patrimonio Escolar Seguro”**, cuya finalidad es contar con la certeza jurídica de cada inmueble destinado a servicios educativos de nivel básico en la entidad.



Por lo que solicitan que los 56 inmuebles que en un en su momento fueron donados a la Secretaría Educación y Cultura, por el Ayuntamiento de Cajeme, no se concretaron las descripciones debidas, y solicitó sean ahora donados a Servicios Educativos del Estado de Sonora, Organismo Público Descentralizado, para estar en posibilidades de acceder a los programas de **“La escuela es nuestra”** y a su vez estar en condiciones de celebrar firma de convenio de colaboración.

Es por ello que solicitan se modifiquen los acuerdos de cabildo de dichas donaciones, para con ello estar en posibilidades de llevar a cabo los programas, obras de mejoramiento que permitan los alumnos desarrollar sus habilidades y conocimientos.

Se enlistó los inmuebles que habían sido donados a favor de la **Secretaría de Educación**, por lo que es de suma importancia se modifique la donación que en su momento se hizo en favor de la **Secretaría de Educación y Cultura**, ya que actualmente están solicitando se celebre la donación en favor de **Servicios Educativos del Estado de Sonora** de los siguientes inmuebles, mismos que en una primera etapa fueron revisados por Sindicatura de la del Ayuntamiento de Cajeme; los cuales se describen en el dictamen adjunto a la presente minuta.

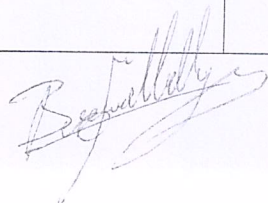

Según oficio **SM/1644/2022** de fecha **17 de noviembre de 2022**, emitido por la Síndica Municipal de Cajeme, donde solicita la regularización de los predios en las que se encuentran las escuelas del Municipio.

Donde además informan que se está llevando a cabo el proceso de regularización de inmuebles entre los cuales, en una primera etapa, se realizaron las verificaciones físicas de los predios y se recabó la información necesaria para efectuar su petición, se anexa al presente los predios que fueron donados y que actualmente se regularizan a favor de Servicios Educativos del Gobierno del Estado.





1	Escuela Secundaria Técnica Estatal Número 13.	<p>Donación a la <b>Secretaría de Educación y Cultura</b> en el Estado de Sonora según <b>acta 51</b> acuerdo 209 de fecha 21 de junio de 1999, Superficie 10,105 m<sup>2</sup>  <b>Superficie:</b> 10,105.000 m<sup>2</sup>  <b>Clave Catastral:</b> 180301454001  <b>Ubicación:</b> Manzana 9, Lote 1  Ampliación Leandro Valle.  <b>Dirección:</b> Calle Carlos Fuentes Entre Boulevard Sor Juana Inés De La Cruz, y Calle Rubén Darío.  <b>Fecha De Verificación:</b> 12/07/2022</p>
2	Escuela Primaria Escuadrón 201	<p>Donado a la <b>Secretaría de Educación Pública</b> en <b>acta 6</b> acuerdo 24 de fecha 26 de noviembre de 1991, superficie 5,000 metros cuadrados –Gabino Barrera. (Escuela Primaria Federal)  Donado a la <b>Secretaría de Educación Pública</b> en <b>acta 10</b> acuerdo 47 de fecha 9 de abril de 1992, superficie para ampliación de 2,000 metros cuadrados.  <b>Superficie:</b> 7,000.000 m<sup>2</sup>  <b>Clave Catastral:</b> 180008352002 <b>Ubicación:</b> Manzana 25, Lote 1 Col. Aves Del Castillo.  <b>Dirección:</b> Calle Golondrinas entre calle Vicente Padilla y Calle Cisne.  <b>Fecha de verificación:</b> 11/07/2022</p>
3	Jardín de Niños Estela Castro Verdugo	<p>Donado a la <b>Secretaría de Educación y Cultura</b> según <b>Acta 20</b> acuerdo 85 fecha 26 de Febrero 2007, con superficie 5,103.26 metros cuadrados  <b>Superficie:</b> 5,103.26 m<sup>2</sup>  <b>Clave Catastral:</b> 180013362001  <b>Ubicación:</b> Manzana 3, Lote 1 Col. El Rodeo  <b>Dirección:</b> Calle Turquesa entre Calle Las Palmas y Calle Silla.  <b>Fecha de verificación:</b> 11/07/2022</p>
4	Escuela Nueva Creación Pioneros	<p>Donado a la <b>Secretaría de Educación y Cultura del Gobierno del Estado de Sonora</b> según <b>Acta 61</b> acuerdo 347 fecha 27 de enero del 2006, con superficie de 10,590.90 metros cuadrados.  <b>Superficie:</b> 10,590.90 m<sup>2</sup>  <b>Clave Catastral:</b> 180027416001  <b>Ubicación:</b> Manzana 13, Lote 1 Col. Pioneros De Cajeme  <b>Dirección:</b> Calle Micaela Castelo Limón Entre Calle Roberto Félix Pérez, Y Calle German pablos Márquez  <b>Fecha de verificación:</b> 12/07/2022</p>
5	Jardín de Niños Nueva Creación Los Pioneros	<p>Donada a la <b>Secretaría de Educación y Cultura del Gobierno del Estado de Sonora</b> según <b>acta 61</b> acuerdo 346 de fecha 27 de enero de 2006 con superficie 3,633.00 metros cuadrados  <b>Superficie:</b> 3,633.000 m<sup>2</sup>  <b>Clave Catastral:</b> 180027425001  <b>Ubicación:</b> Manzana 6, Lote 1 Col. Pioneros De Cajeme.  <b>Dirección:</b> Calle Luis Antillón Peñuñuri Entre Avenida Loma Alta Y Calle Eduardo López Armenta.  <b>Fecha de verificación:</b> 12/07/2022</p>



6	Escuela Ildelgado Bojorquez Bustamante	<p>Donado a la Secretaría de Fomento Educativo y Cultura del Gobierno del Estado según Acta 19 acuerdo 100 de fecha 21 de septiembre de 1989, con superficie de 6,604.90.  <b>Superficie:</b> 6,604.90 m<sup>2</sup>  <b>Clave Catastral:</b> 180016057001  <b>Ubicación:</b> Manzana 9                  Col. Severo Girón  <b>Dirección:</b> Calle Emiliano Zapata entre Luis Donaldo Colosio (Calle Base) y Calle Providencia  <b>Fecha de verificación:</b> 13/07/2022</p>
7	Jardín de Niños Laura Eugenia Ochoa Robles	<p>Donado a la Secretaría de Educación y Cultura según Acta 51 acuerdo 209 fecha 21 de junio de 1999, con superficie de 3,541.21 metros cuadrados  <b>Superficie:</b> 3,541.21 m<sup>2</sup>  <b>Clave Catastral:</b> 180021242002  <b>Ubicación:</b> Manzana 83, Lote 1                  Fracc. Las Villas Sección Villa Alegre.  <b>Dirección:</b> Calle Huamantla Entre Calle Cerralvo y Calle Súchil  <b>Fecha de verificación:</b> 13 de Julio del 2022</p>
8	Jardín de Niños Maria Carmen Llanes Noriega	<p>Donado a la Secretaría de Educación y Cultura del Gobierno del Estado según Acta 46 acuerdo 270 de fecha 28 de junio del 2005, superficie 5,697.13 metros cuadrados  <b>Superficie:</b> 5,697.130 m<sup>2</sup>  <b>Clave Catastral:</b> 180003671001  <b>Ubicación:</b> Manzana 38, Lote 1,                  Fracc. Los Ángeles II Etapa.  <b>Dirección:</b> Avenida Hermosa Entre Calle La Misión y Calle Laguna  <b>Fecha De Verificación:</b> 13/07/2022</p>
9	Jardín de Niños Nueva Creación Esperanza tizado	<p>Donado a la Secretaría de Educación del Gobierno del Estado de Sonora, según la Acta 58 acuerdo 337 fecha 23 de diciembre del 2005, superficie 4,810.74 metros cuadrados  <b>Superficie:</b> 4,810.74 m<sup>2</sup>  <b>Clave Catastral:</b> 180008543002  <b>Ubicación:</b> Manzana 40, Lote 2                  Profa. Esperanza Tizado Meza.  <b>Dirección:</b> Calle Las Torres Entre Calle Noche Buena y Calle Codorniz  <b>Fecha de verificación:</b> 11/07/2022</p>
10	Jardín de Niños Armida Gonzalez Castro	<p>Donado Secretaría de Educación y Cultura según Acta 20 acuerdo 86 fecha 26 de febrero del 2007, superficie 4,129.265 metros cuadrados  <b>Superficie:</b> 4,129.265 m<sup>2</sup>  <b>Clave Catastral:</b> 180016190001  <b>Ubicación:</b> manzana 27, lote 1                  Fracc. Villas Del Rey Sección Colonial  <b>Dirección:</b> Calle De Las Cruzadas Entre Calle Capilla Real Este y Calle Almenar  <b>Fecha de verificación:</b> 11/07/2022</p>
11	Jardín de Niños Gloria Rodriguez Elizarraras	<p>Donado a la Secretaría de Educación y Cultura según Acta 19 acuerdo 80 fecha 15 de febrero del 2007, con superficie 2,586.389 metros cuadrados.  <b>Superficie:</b> 2,586.389 m<sup>2</sup>  <b>Ubicación:</b> Manzana 9, Lote 18                  Fraccionamiento Los Encinos  <b>Clave Catastral:</b> 180008600012  <b>Dirección:</b> Calle Chihuahua Entre Calle Oyamel y Calle Coníferas  <b>Fecha de verificación:</b> 13/07/2022</p>

*[Handwritten signature]*

*[Handwritten signature]*

*[Handwritten signature]*

3  
*[Handwritten mark]*



12	Escuela Jose Vasconcelos.	Donado a la Secretaría de Educación y Cultura del Estado de Sonora Acta 33 acuerdo 116 de fecha 26 de junio de 1996, con superficie de 8,992.388 metros cuadrados. Superficie: 8992.388 m <sup>2</sup> Clave Catastral: 180202357001 Ubicación: Manzana 82, Lote 1 Fraccionamiento Villa Bonita. Dirección: Calle Paseo Tulipán Entre Calle Paseo De Las Flores Y Calle Paseo Del Campestre Fecha de verificación: 12/07/2022
----	---------------------------	---

Así mismo informó, que, para poder realizar los trámites correspondientes ante cabildo, se solicitó apoyo para que haga llegar el Decreto Creador del **Organismo Descentralizado Servicios Educativos**, esto con la finalidad de llevar el proceso respectivo ante el H. Ayuntamiento de Cajeme.


Por los considerandos antes expuestos esta **Comisión de Desarrollo Urbano, Obras Públicas, Asentamientos Humanos y Preservación Ecológica**, llevó a cabo la comisión el día **jueves 01 de diciembre del 2022**, con la finalidad de analizar y discutir suficientemente el punto anterior para llegar a la siguiente:


#### CONCLUSION.

La presidenta de la **Comisión de Desarrollo Urbano, Obras Públicas, Asentamientos Humanos y Preservación Ecológica** sometió a votación el **““DICTAMEN PARA SU APROBACIÓN EN SU CASO DE LA PROPUESTA DE MODIFICACIÓN DE LOS 12 INMUEBLES QUE EN SU MOMENTO FUERON DONADOS A LA SECRETARÍA EDUCACIÓN Y CULTURA, POR EL AYUNTAMIENTO DE CAJEME. PARA QUE SEAN DESTINADOS A SERVICIOS EDUCATIVOS DEL ESTADO DE SONORA”**”; punto aprobado por unanimidad de los presentes: **Reg. Anabel Acosta Islas, Reg. Luis Enrique Bueno Villegas, Reg. Manuel Alejandro Monge Badachi, Reg. Raul Fernando Salas Valenzuela, Reg. Jackeline Ramos Barba**; Presidenta, Secretario y vocales respectivamente.

Por lo que se turna esta **Secretaria del Ayuntamiento** el presente dictamen, para que se incluya en el orden del día, de la próxima sesión de cabildo. Lo anterior con fundamento en los artículos 34, 81 y 102 del Reglamento Interior del H. Ayuntamiento de Cajeme.

**FIRMA DE LOS INTEGRANTES DE LA  
COMISION DE DESARROLLO URBANO, OBRAS PÚBLICAS,  
ASENTAMIENTOS HUMANOS Y PRESERVACION ECOLOGICA.**

  
REG. ANABEL ACOSTA ISLAS.  
PRESIDENTA.

  
REG. LUIS ENRIQUE BUENO VILLEGAS  
SECRETARIO

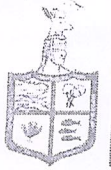
VOCALES

  
REG. JACKELINE RAMOS BARBA

  
REG. MANUEL ALEJANDRO MONGE BADACHI.

  
REG. RAUL FERNANDO SALAS VALENZUELA





CD. OBREGON, SON. A 29 DE NOVIEMBRE DEL 2022

**COMISIÓN DESARROLLO URBANO, OBRAS PÚBLICAS,  
ASENTAMIENTOS HUMANOS Y PRESERVACION ECOLOGICA**

INVITADOS E INTEGRANTES DE LA COMISION  
H. AYUNTAMIENTO DE CAJEME.  
PRESENTE.-

**CONVOCATORIA.**

Por este medio se le convoca a participar a la sesión de trabajo de la Comisión; la cual se realizará el día **jueves 01 de diciembre** del presente año, en punto de las **12:00 hrs.** en sala de **regidores** de este H. Ayuntamiento de Cajeme, para llevar a cabo el siguiente:


**ORDEN DEL DÍA**

1. Lista de asistencia.
2. Análisis, discusión y en su caso aprobación sobre la propuesta de regularización de los predios en las que se encuentran algunas escuelas del Municipio.
3. Asuntos generales.
4. clausura de la sesión.


Agradecemos de antemano su puntual asistencia, solicitando su presencia 15 minutos antes de la hora señalada.

  
**REG. ANABEL ACOSTA ISLAS**

**PRESIDENTA DE LA COMISIÓN DESARROLLO URBANO, OBRAS PÚBLICAS,  
ASENTAMIENTOS HUMANOS Y PRESERVACION ECOLOGICA.**



CRONICA DE REGIDORES  
CD. OBREGON, SON











**EDUCACIÓN  
Y CULTURA**


**GOBIERNO  
DE SONORA**



2022: "Año de la Transformación"  
Hermosillo, Sonora; 12 de octubre de 2022.  
Oficio No.643/2022.

**LIC. CARLOS JAVIER LAMARQUE CANO**

Presidente Municipal  
H. Ayuntamiento de Cajeme  
Presente.-



Por medio del presente, hago de su conocimiento, que la Secretaría de Educación y Cultura emprendió el programa "Patrimonio Escolar Seguro" cuya finalidad es contar con la certeza jurídica de cada inmueble destinado a servicios educativos de nivel básica en la Entidad.

Por lo que me permito a su vez solicitar que aquellos 56 inmuebles que en su momento fueron donados a la Secretaría de Educación y Cultura por el Ayuntamiento de Cajeme que Usted dignamente representa y no se concretaron las inscripciones debidas, sean ahora donados a Servicios Educativos del Estado de Sonora, Organismo Publico Descentralizado para estar en posibilidades de acceder a los programas de "La Escuela es Nuestra"; y a su vez estar en condiciones de celebrar firma de convenio de colaboración para iniciar con el proceso de donación de los inmuebles restantes.

Es por ello que me permito solicitar se modifiquen los acuerdos de cabildo de dichas donaciones, para con ello estar en posibilidades de llevar a cabo los programas, obras de mejoramiento que permitan a los alumnos desarrollar sus habilidades y conocimientos.

Enlistamos los inmuebles que, como se menciona con antelación, habían sido donados a la Secretaría de Educación, por lo que es de suma importancia por lo ya mencionado se modifique la donación que en su momento se hizo en favor de la Secretaría de Educación y Cultura, ya que actualmente estamos solicitando se celebre la donación en favor de Servicios Educativos del Estado de Sonora, de los siguientes inmuebles, los cuales ya fueron verificados por Sindicatura del Ayuntamiento de Cajeme:





EDUCACIÓN  
Y CULTURA

GOBIERNO  
DE SONORA



Nombre De Escuela	Clave Catastral
Escuela Secundaria Técnica Estatal Número 13	180301454001
Jardín De Niños Rufino Tamayo	180301511001
Escuela Primaria Escuadrón 201	180008352002
Escuela Primaria Esteban Teros Careaga	180027379001
Escuela General Lucio Blanco	180301182001
Escuela Palemón Zavala Castro	180301463001
Jardín De Niños Jose Lafontaine	180027381001
Escuela Primaria Héroe De Nacozari	180003211057
Jardín De Niños María Montessori	180003055007
Primaria Nueva Creación Campanario	180003676001
Jardín De Niños Agustín Melgar	180007043001
Jardín De Niños José María Leyva Cajeme	180006053002
Jardín De Niño Esthela Castro Verdugo	180013362001
Escuela Primaria Melchor Ocampo	180007082001
Escuela Primaria Fray Francisco Eusebio Kino	180010057001
Escuela Primaria Ma. De La Luz Márquez	181001048001
Escuela Primaria Vicente Suarez	180021125003
Escuela Primaria Jaime Nunó	180008077011
Escuela Secundaria General No. 7 Profr. Manuel Iñiguez Camberos	180010060001
Jardín De Niños Hermanos Grimm	180008050014
Escuela Primaria México	180008087011
Escuela Nueva Creación	180027416001
Escuela Primaria Justo Sierra	180021180002
Escuela Primaria Nueva Creación	180013535001
Jardín de Niños Nueva Creación Los Pioneros	180027425001
Escuela Secundaria Estatal Número 11	180013189002
Escuela Ildegardo Bojórquez Bustamante	180016057001
Centro De Atención Múltiple Estatal	180006209001
Escuela Rodolfo Elías Calles	180006848001
Escuela Primaria Heroico Colegio Militar	180301496001
Jardín De Niños Amanda Labarca Hubers	180006782061
Escuela Primaria Jorge Humberto Guzman Román	180003513001
Jardín De Niños Laura Eugenia Ochoa Robles	180021242002
Jardín De Niños María Del Carmen Llanes Noriega	180003671001
Jardín De Niños Nueva Creación	180008543002
Escuela Primaria Nueva Creación	180003789001
Jardín De Niños Luis Donaldo Colosio Murrieta	180202356001
Escuela Primaria José María Maytorena Tapia	180202385001
Escuela Secundaria General No. 8	180202531001
Escuela Primaria Juan Maldonado G.	180013299008
Jardín De Niños Armida González Castro	180016190001
Jardín De Niños Eduardo W. Villa	180007475011





**EDUCACIÓN  
Y CULTURA**  
GOBIERNO  
DE **SONORA**



Jardín De Niños Gloria Rodríguez Elizarraras	180008600012
Escuela Primaria Federalizada Frida Kahlo	180003220001
Escuela José Vasconcelos	180202357001
Jardín De Niños María Del Consuelo Castro Verdug	180006866001
Escuela Primaria Abelardo L. Rodríguez	180013307010
Jardín De Niños Laureana Wriyth	180007438001
Jardín De Niños Severiano Talamante	180001166004
Escuela Primaria Jesús Aguirre Durán	180001166002
Escuela Primaria Carmen Sánchez Corral	180006151001
Jardín De Niños Tomás Alva Edison	180007447001
Cadi 1 Angela T. De Gándara	180001166005
Escuela Primaria Herman Bruss	180016210001
Preescolar Juan José Arreola	180202041001
Escuela Primaria Nueva Creación	180021380001

Sin otro particular, aprovecho la ocasión para enviarle un cordial saludo.

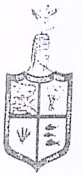
Atentamente

**DR. AARON AURELIO GRAGEDA BUSTAMANTE**  
Secretario de Educación

ESTADO DE SONORA  
SECRETARÍA DE  
EDUCACIÓN Y CULTURA

C.c.p. - Archivo  
AUGB/mprr.





Ciudad Obregón Sonora, a miércoles, 19 de octubre de 2022

"Vision de Futuro"

Folio 1238

20 OCT 2022  
11:10

**A: C. P. JOSEFINA LEYVA GONZÁLEZ**  
SINDICA MUNICIPAL

Por Instrucciones del C. Presidente Municipal, me permito turnar a usted el siguiente:

**Asunto:**

DR. AARON AURELIO GRAGEDA BUSTAMANTE, SECRETARIO DE EDUCACIÓN DEL ESTADO DE SONORA, ENVÍA OFICIO NO. 643/2022, SOLICITANDO SE MODIFIQUEN LOS ACUERDOS DE CABILDO, PARA QUE LOS 56 INMUEBLES QUE FUERON DONADOS A LA SECRETARIA DE EDUCACIÓN Y CULTURA POR EL AYUNTAMIENTO DE CAJEME Y NO SE CONCRETARON LAS INCRIPCIONES DEBIDAS, SEAN AHORA DONADOS A SERVICIOS EDUCATIVOS DEL ESTADO DE SONORA.

**RECOMENDACIÓN DEL EJECUTIVO**

PARA SU REVISIÓN Y RESPUESTA EN COORDINACIÓN CON LA SECRETARIA DEL AYUNTAMIENTO.

ATENTAMENTE

C. SANTA ESMERALDA LÓPEZ PÉREZ  
SECRETARIO PARTICULAR DEL PRESIDENTE MUNICIPAL





DEPENDENCIA:  
SINDICATURA MUNICIPAL  
SECCIÓN:  
DESPACHO DEL SINDICO  
NÚMERO DE OFICIO:  
SM/1644/2022  
ASUNTO:  
EL QUE SE INDICA

DR. AARON AURELIO GRAGEDA BUSTAMANTE  
SECRETARIO DE EDUCACIÓN DEL ESTADO DE SONORA  
PRESENTE. -

CIUDAD OBREGÓN, SONORA A:  
17 de noviembre del 2022

Por medio del presente le envío un cordial saludo, al mismo tiempo me permito dar respuesta a su oficio No. 643/2022, en el cual solicita la regularización de predios en las que se encuentran las escuelas del Municipio.

Por lo cual le informo que se está llevando a cabo el proceso de regularización de inmuebles entre los cuales, en una primera etapa, se realizaron las verificaciones físicas de los predios y se recabo la información necesaria para efectuar su petición, se anexa al presente los predios que fueron donados y que actualmente se regularizarán a favor de Servicios Educativos del Gobierno del Estado.

1	Escuela Secundaria Técnica Estatal Núm. 13
2	Escuela Primaria Escuadrón 201
3	Jardín de Niños Esthela Castro Verdugo
4	Escuela Nueva Creación Pioneros
5	Jardín de Niños Nueva Creación Los Pioneros
6	Escuela Ildegardo Bojórquez Bustamante
7	Jardín de niños Laura Eugenia Ochoa Robles
8	Jardín de Niños María del Carmen Llanes Noriega
9	Jardín de Niños Nueva Creación Esperanza Tiznado
10	Jardín de Niños Armida González Castro
11	Jardín de Niños Gloria Rodríguez Elizarraras
12	Escuela José Vasconcelos

Así mismo le informo que para poder realizar los trámites correspondientes ante Cabildo se le solicitó apoyo para que nos haga llegar el Decreto Creador de Organismo Descentralizado Servicios Educativos, esto con la finalidad de llevar el proceso respectivo ante el H. Ayuntamiento de Cajeme.

Sin mas por el momento, quedo de Usted, para cualquier duda o aclaración al respecto.

ATENTAMENTE

C.P. JOSEFINA LEYVA GONZALEZ  
SÍNDICA MUNICIPAL DE CAJEME



SINDICATURA MUNICIPAL  
AYUNTAMIENTO DE CAJEME



DOCUMENTO OFICIAL H. AYUNTAMIENTO DE CAJEME





**CAJEME**

GOBIERNO MUNICIPAL 2021-2024

COORDINACIÓN DE  
BIENES MUNICIPALES  
VISIÓN DE FUTURO

## ESCUELA SECUNDARIA TÉCNICA ESTATAL NÚM. 13

Donación a la Secretaría de Educación  
y Cultura en el Estado de Sonora según  
acta 51 acuerdo 209 de fecha 21 de  
junio de 1999, Superficie 10,105 m2

Superficie: 10,105.000 m<sup>2</sup>


Clave Catastral: 180301454001

Ubicación: Manzana 9, Lote 1

Ampliación Leandro Valle.

Dirección: Calle Carlos Fuentes Entre  
Boulevard Sor Juana Inés De La Cruz, y  
Calle Rubén Darío.

Fecha De Verificación: 12/07/2022



12.jul.2022 9:44:25 a.m.  
1316 Carlos Fuentes  
Leandro Valle  
Esperanza  
Sonora

12.jul.2022 9:45:35 a.m.  
1316 Carlos Fuentes  
Leandro Valle  
Esperanza  
Sonora

12.jul.2022 9:43:34 a.m.  
1316 Miguel Hernandez  
Leandro Valle  
Esperanza  
Sonora



## ESCUELA PRIMARIA ESCUADRON 201

Donado a la Secretaría de Educación Pública en acta 6 acuerdo 24 de fecha 26 de noviembre de 1991, superficie 5,000 metros cuadrados –Gabino Barreda. (Escuela Primaria Federal)

Donado a la Secretaría de Educación Pública en acta 10 acuerdo 47 de fecha 9 de abril de 1992, superficie para ampliación de 2,000 metros cuadrados.

Superficie: 7,000.000 m<sup>2</sup>


Clave Catastral: 180008352002 Ubicación:

Manzana 25, Lote 1

Col. Aves Del Castillo.

Dirección: Calle Golondrinas entre calle Vicente Padilla y Calle Cisne.

Fecha de verificación: 11/07/2022









**CAJEME**  
GOBIERNO MUNICIPAL 2021-2024

COORDINACIÓN DE  
BIENES MUNICIPALES  
VISIÓN DE FUTURO


## JARDÍN DE NIÑO ESTHELA CASTRO VERDUGO

Donado a la Secretaría de Educación y Cultura  
según Acta 20 acuerdo 85 fecha 26 de Febrero  
2007, con superficie 5,103.26 metros  
cuadrados

Superficie: 5,103.26 m<sup>2</sup>  
Clave Catastral: 180013362001  
Ubicación: Manzana 3, Lote 1 Col. El Rodeo  
Dirección: Calle Turquesa entre Calle Las  
Palmas y Calle Silla.  
Fecha de verificación: 11/07/2022







**CAJEME**  
GOBIERNO MUNICIPAL 2021-2024

COORDINACIÓN DE  
**BIENES MUNICIPALES**  
VISIÓN DE FUTURO

## ESCUELA NUEVA CREACIÓN

Donado a la Secretaría de Educación y Cultura del Gobierno del Estado de Sonora según Acta 61 acuerdo 347 fecha 27 de enero del 2006, con superficie de 10,590.90 metros cuadrados.



Superficie: 10,590.90 m<sup>2</sup>

Clave Catastral: 180027416001


Ubicación: Manzana 13, Lote 1  
Col. Pioneros De Cajeme

Dirección: Calle Micaela Castelo  
Limón Entre Calle Roberto Félix  
Pérez, Y Calle German pablos  
Márquez

Fecha de verificación: 12/07/2022







**CAJEME**  
GOBIERNO MUNICIPAL 2021-2024

COORDINACIÓN DE  
**BIENES MUNICIPALES**  
VISIÓN DE FUTURO

## JARDIN DE NIÑOS NUEVA CREACIÓN LOS PIONEROS

Donada a la Secretaría de Educación y Cultura del Gobierno del Estado de Sonora según acta 61 acuerdo 346 de fecha 27 de enero de 2006 con superficie 3,633.00 metros cuadrados

Superficie: 3,633.000 m<sup>2</sup>





Clave Catastral: 180027425001

Ubicación: Manzana 6, Lote 1

Col. Pioneros De Cajeme.

**Dirección:** Calle Luis Antillón Peñuñuri  
Entre Avenida Loma Alta Y Calle  
Eduardo López Armenta.

**Fecha de verificación:** 12/07/2022







**CAJEME**  
GOBIERNO MUNICIPAL 2021-2024

COORDINACIÓN DE  
BIENES MUNICIPALES  
VISIÓN DE FUTURO

## ESCUELA ILDEGARDO BOJORQUEZ BUSTAMANTE

Donado a la Secretaría de Fomento Educativo y Cultura del Gobierno del Estado según Acta 19 acuerdo 100 de fecha 21 de septiembre de 1989, con superficie de 6,604.90.

Superficie: 6,604.90 m<sup>2</sup>





Clave Catastral: 180016057001

Ubicación: Manzana 9

Col. Severo Girón

Dirección: Calle Emiliano Zapata entre Luis Donaldo Colosio (Calle Base) y Calle Providencia

Fecha de verificación: 13/07/2022







**CAJEME**  
GOBIERNO MUNICIPAL 2021-2024

COORDINACIÓN DE  
BIENES MUNICIPALES  
VISIÓN DE FUTURO

## JARDÍN DE NIÑOS LAURA EUGENIA OCHOA ROBLES

Donado a la Secretaría de Educación y Cultura  
según Acta 51 acuerdo 209 fecha 21 de junio de  
1999, con superficie de 3,541.21 metros  
cuadrados

Superficie: 3,541.21 m<sup>2</sup>






Clave Catastral: 180021242002

Ubicación: Manzana 83, Lote 1

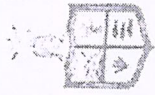
Fracc. Las Villas Sección Villa Alegre.

Dirección: Calle Huamantla Entre Calle Cerralvo y  
Calle Súchil

Fecha de verificación: 13 de Julio del 2022







**CAJEME**  
GOBIERNO MUNICIPAL 2021-2024


# JARDIN DE NIÑOS MARIA DEL CARMEN LLANES NORIEGA

Donado a la Secretaría de Educación y Cultura del Gobierno del Estado según Acta 46 acuerdo 270 de fecha 28 de junio del 2005, superficie 5,697.13 metros cuadrados


Superficie: 5,697.130 m<sup>2</sup>  
Clave Catastral: 180003671001  
Ubicación: Manzana 38, Lote 1, Fracc. Los Ángeles II Etapa.  
Dirección: Avenida Hermosa Entre Calle La Misión y Calle Laguna

Fecha De Verificación: 13/07/2022


COORDINACIÓN DE  
BIENES MUNICIPALES  
VISIÓN DE FUTURO




13 Jul. 2022 10:38:06 a. m.  
1905 Calle Laguna  
Los Angeles  
Ciudad Obregon  
Sonora




18 Jul. 2022 10:38:51 a. m.  
1905 Calle Laguna  
Los Angeles  
Ciudad Obregon  
Sonora



13 Jul. 2022 10:38:55 a. m.  
1905 Calle Laguna  
Los Angeles  
Ciudad Obregon  
Sonora



13 Jul. 2022 10:38:45 a. m.  
1905 Calle Laguna  
Los Angeles  
Ciudad Obregon  
Sonora



13 Jul. 2022 10:38:50 a. m.  
1905 Calle Laguna  
Los Angeles  
Ciudad Obregon  
Sonora



13 Jul. 2022 10:38:55 a. m.  
1905 Calle Laguna  
Los Angeles  
Ciudad Obregon  
Sonora





**CAJEME**

GOBIERNO MUNICIPAL 2021-2024

COORDINACIÓN DE  
**BIENES MUNICIPALES**  
VISION DE FUTURO

## JARDÍN DE NIÑOS NUEVA CREACIÓN

Donado a la Secretaría de Educación  
del Gobierno del Estado de Sonora,  
según la Acta 58 acuerdo 337 fecha  
23 de diciembre del 2005, superficie  
4,810.74 metros cuadrados

Superficie: 4,810.74 m<sup>2</sup>

Clave Catastral: 180008543002

Ubicación: Manzana 40, Lote 2

Profa. Esperanza Tiznado Meza.


Dirección: Calle Las Torres Entre

Calle Noche Buena y Calle Codorniz


Fecha de verificación: 11/07/2022




11 jul. 2022 10:30:18 a. m.  
7147 Bugambilias  
Esperanza Tiznado  
Ciudad Obregon  
Sonora




11 jul. 2022 10:30:18 a. m.  
7147 Bugambilias  
Esperanza Tiznado  
Ciudad Obregon  
Sonora



11 jul. 2022 10:31:34 a. m.  
65 Las Torres  
Esperanza Tiznado  
Ciudad Obregon  
Sonora



11 jul. 2022 10:30:22 a. m.  
7147 Bugambilias  
Esperanza Tiznado  
Ciudad Obregon  
Sonora



11 jul. 2022 10:30:07 a. m.  
7147 Bugambilias  
Esperanza Tiznado  
Ciudad Obregon  
Sonora











**CAJEME**  
GOBIERNO MUNICIPAL 2021-2024

COORDINACIÓN DE  
BIENES MUNICIPALES  
VISION DE FUTURO

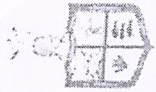
## JARDIN DE NIÑOS ARMIDA GONZALEZ CASTRO

Donado Secretaría de Educación y  
Cultura según Acta 20 acuerdo 86  
fecha 26 de febrero del 2007,  
superficie 4,129.265 metros  
cuadrados

Superficie: 4,129.265 m<sup>2</sup>  
Clave Catastral: 180016190001  
Ubicación: manzana 27, lote 1  
Fracc. Villas Del Rey Sección Colonial  
Dirección: Calle De Las Cruzadas Entre  
Calle Capilla Real Este y Calle Almenar  
Fecha de verificación: 11/07/2022







**CAJEME**

GOBIERNO MUNICIPAL 2021-2024

COORDINACIÓN DE  
BIENES MUNICIPALES  
VISIÓN DE FUTURO

## JARDÍN DE NIÑOS GLORIA RODRIGUEZ ELIZARRARAS

Donado a la Secretaría de Educación  
y Cultura según Acta 19 acuerdo 80  
fecha 15 de febrero del 2007, con  
superficie 2,586.389 metros  
cuadrados.

Superficie: 2,586.389 m<sup>2</sup>

Ubicación: Manzana 9, Lote 18



Fraccionamiento Los Encinos

Clave Catastral: 180008600012

Dirección: Calle Chihuahua Entre

Calle Oyamel y Calle Coníferas

Fecha de verificación: 13/07/2022







**CAJEME**  
GOBIERNO MUNICIPAL 2021-2024

COORDINACIÓN DE  
BIENES MUNICIPALES  
VISION DE FUTURO

## ESCUELA JOSÉ VASCONCELOS

Donado a la Secretaría de Educación y Cultura del Estado de Sonora Acta 33 acuerdo 116 de fecha 26 de junio de 1996, con superficie de 8,992.388 metros cuadrados.

Superficie: 8992.388 m<sup>2</sup>

Clave Catastral: 180202357001

Ubicación: Manzana 82, Lote 1  
Fraccionamiento Villa Bonita.

Dirección: Calle Paseo Tulipán Entre  
Calle Paseo De Las Flores Y Calle Paseo  
Del Campestre

Fecha de verificación: 12/07/2022

